

1105

2 737 5000Rs.



Admission of the Regn. Rule 21  
 duly ... the Indian  
 streets ... extended by  
 ... 31  
 ...  
 ...  
 ...  
 the Indian ...  
 extended in 1913 ...  
 Additional duty ... under the  
 Calcutta Improvement Act, 1911  
 Rs. 3000.00 Excess 600.00  
 Total Rs. 2400.00

A 1639.00  
 E 607.00  
 1646.00

স্বাক্ষরিত

স্বাক্ষরিত

১৬৩৯  
 ৬০৭  
 ১৬৪৬

১৫০০  
 ৩০০  
 ১৮০০  
 Paid  
 ৪১৫৯

fee Paid - : ১,৫০,০০০ এক লক্ষ পঞ্চাশ হাজার টাকা  
 মূল্যের বিক্রয় কোবানা দলিল :-

APRIL 1913

কোবানা গ্রহিতা :-

Regent

মেসার্স পাহাড়ী কনস্ট্রাকশন (প্রাইভেট) লিমিটেড, সন - ১৯৫৬ সালের

ভারতীয় কোম্পানী আইন মোতাবেক সংগঠিত রেজিস্টার্ড ও প্রধান কার্যালয়

সাকিয় - ১১, কুকেডলেন, খান-হেয়ার স্ট্রীট, কলিকাতা - ৭০০০৬৯ ।।

A=1639  
 E=607  
 1646

(1) 5000  
 (2) 3000  
 8000

2007



M/S. P. S. ...  
U. Crooked ...

... 19 ...

25/91

U-15/91  
21/5/91

श्रीगणेशाय नमः

Presented for registration of ...  
m. on 8th day of May ...  
1991 ... by Madhate chandra ...  
Das ... at his private residence at Brahmapur Baral, Regent Park P.S.

OFFICE OF THE REGISTRAR  
ALPURA GATE 84-PARANAGAR  
8.5.91

1) Madhatech Das s/o  
Late Kuniya Behari Das  
2) Amedin Das  
s/o Late Kuniya Behari Das  
at Brahmapur Baral.  
Thana Regent Park  
Dist. Patna  
by caste - ...  
by Profession - Landholder.



N. E. T.  
No 107

श्रीगणेशाय नमः

Identified by,

Parichin Das  
S/o Madhatech Das  
of ... Baral  
Thana ...  
Dist. ...  
by caste - ...  
by Profession - Business.

OFFICE OF THE REGISTRAR  
ALPURA GATE 84-PARANAGAR  
8.5.91




N. E. T.  
No 108

श्रीगणेशाय नमः  
श्रीगणेशाय नमः  
श्रीगणेशाय नमः



( २ )

श्रीमान् विवेकानन्द दास

  
 श्रीमान् विवेकानन्द दास  
 श्रीमान् विवेकानन्द दास

कोबाला दादा :-

- १) श्री माधव चन्द्र दास , पिता मृत कृष्ण विहारी दास ,
- २) श्रीमति जयसिद्धि दास स्त्री मृत कृष्ण विहारी दास ।

मर्क जाति - हिन्दू , पेशा - विषयज्ञोपी , साक्षि - ब्रह्म पुर , डाक -  
 बोडान , खाना - रिजेट पार्क , ~~सम्बलपुर~~ , जेला - दखिन - २४ परगणा ।।

श्रीमान् विवेकानन्द दास

कस्य माफ विद्म्य कोबाला पत्र मिदः कार्यक्षेत्रे :-

2503

11. S. Pahari Construction Pvt  
11. Cracked Lane, Cal 68, Ind.

25791

24

4000000	20000
_____	1000
_____	500
_____	100
_____	21600



AL. DISTRICT SUB-REGISTRAR  
ALPUR, BIHAR

25791

5000Rs.



( ७ )  
 श्री १०८४/१६

श्री १०८४/१६  
 श्री १०८४/१६

জেলা - দক্ষিণ-২৪ পরগণার জেতগাঁও থানা - রিজেক্ট পার্কে অধীন সাবেক  
 মাদবপুর টালিগঞ্জ এবং সাবরেজিস্ট্রী অফিস সদর আলিপুর জে : এল : নং - ৪৬  
 সাবেক খতিয়ান নং - ১৪১ , হালি খতিয়ান নং - ৬৬২ অধীন ৬৬৭ নং দাগে  
 কমবেশ .৪২ শতক জমি জমার মধ্যে ১০ শতাংশ সমান ৬ কাঠা ২ ছটাক ৩৩  
 স্কোয়ার ফুট জমি অত্র কোবালার বিষয়ীভূত সম্পত্তি হইতেছে ।

প্রকাশ থাকে যে - অত্র কোবালায় সর্ব প্রথমে এবং নিম্ন উপশীল বিষয়  
 ভাবে বর্ণিত মহ আরও .৩৭ শতক জমি বৃহাঙ্গুর গ্রাম নিবাসী জনৈক শিবপ্রসাদ  
 বহদাশাখ্য মহাশয়ের সম্পত্তি থাকাকালিন এবং উক্ত শিবপ্রসাদ বহদাশাখ্য  
 মহাশয়ের জ্ঞকালে নিজ প্রয়োজনে নগদ অর্থের আৱশ্যক হইলে তিনি তাহার

80000

2003

M. H. Bahari Construction Pvt Ltd.  
11. Crooked Lane Cal. 69.

295791

21

400000 - 200000

100000

500000

100000

246000

RECEIVED



ALWAR DISTRICT SUB-REGISTRAR  
ALWAR, RAJASTHAN

8.5.91

5000Rs.



( 8 )

Handwritten signature in Devanagari script.

Handwritten signature in Devanagari script.



স্বত্বীয় মৌজা বুঢ়াপুরের অধিন সাবেক খতিয়ান নং - ১৪১ এর অধিন দাগ নং  
 ৬৬৪ ও ৬৬৭ নং ঘোটা ০৪৭ শতক জমি জমা উৎকলিন সর্বোচ্চ বাজার দর গনে  
 বিক্রয় করিবার ঘোষণা ও প্রচার করিলে পর ১ নং কোবালা দাতার পিতা এবং  
 ২ নং কোবালা দাতার স্বামী অধুনা মৃত কৃষ্ণ বিহারী দাস মহাশয় সর্বোচ্চ বাজার  
 মূল্য প্রদানে সম্মত হইয়া উক্ত জমি জমা খরিদ করিবার ইচ্ছা প্রকাশ করিয়া  
 প্রস্তাব করিলে উক্ত শিব প্রসাদ বহদাধাধ্য মহাশয় ঐ প্রস্তাবে সম্মত হইয়া গ্রহন  
 করিলে পর সন বাংলা ১৩৩১ সালের পৌষ মাসের ২৫ তারিখে এবং ইংরাজী সন  
 ১৯০৩ সালের জানুয়ারী মাসের ১১ তারিখে ১ কেতা রেজিস্ট্রী কৃত বিক্রয় কোবালা  
 মূলে অঙ্গীকৃত নগদ অর্থ বন্ধিয়া নইয়া আমার পিতা এবং আমার স্বামী কৃষ্ণ বিহারী

2003

M/S. Bahari Construction Pvt. Ltd.  
11. Crooked Lane Cal 69

2/5/91

RV

4 ea 5000	20000
_____	1000
_____	500
_____	100
	<u>21600</u>



ADDITIONAL DISTRICT SUB-REGISTRAR  
LAND REVENUE, CALCUTTA

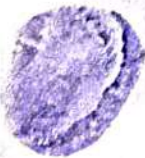
8.5.91



( ५ )

১০০০ টকা

১০০০ টকা



দাস মহাশয় বরাবর উক্ত সম্পত্তি বিক্রয় ও হস্তান্তর করিয়া তিনি চিরজরে  
বিক্রিত সম্পত্তি হইতে সুত্ত্বহীন ও দখলচ্যুত হইলেন এবং ক্রয় করিবার তারিখ  
হইতে উক্ত কৃষ্ণবিহারী দাস মহাশয় তাহার খরিদা সম্পত্তিতে সুত্ত্ববান হইয়া  
তাহার খাস দখল লইয়া রক্ষনা বেঞ্চন ও পরিচালনা ভোগ দখল করিতে থাকেন ।  
উক্ত কোবালা পূর্বতন জেলা ২৪ পরগণার সাবরেজিস্ট্রী অফিস আনিপূরের  
বহি - ১ , ডল্যাম নং - ১ , পৃষ্ঠা - ১১১ হইতে ১২৬ নং সন ইং ১৯৩৩  
সালের ১০৮ নং দলিল রূপে নথীভুক্ত হয় এবং উক্ত কৃষ্ণ বিহারী দাস মহাশয়  
চন্দবধি নিজ সুত্ত্বে অন্যের নিরাংশে এবং সর্ব সাধারণের বিরুদ্ধ সত্ত্বে সম্পূর্ণ  
নির্দায় ও নির্দেষ অবস্থায় ভোগ দখলিকার ছিলেন এবং ঐ রূপে সুত্ত্ববান ও  
ভোগ দখলিকার থাকাকালিন তাহার বার্ষিক্য জমিত দুর্বলতা ও অক্ষমতার জন্য

2003

M/s. Bahari Construction Pvt Ltd.  
11, Crooked Lane, Col-69.

Contract

2591

28

400000	-	200000
(10)		100000
		50000
		10000
		<u>210000</u>

2591



ALAPPUZHA SUB-REGISTRAR

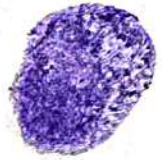
8.5.91



( 6 )

১৮/১১/১৯৭৮

সত্যমেব জয়তে



ঐ জমি জমা পরিচালনা রক্ষনা বেফন চাষাবাদ এবং খাজনাদি আদায় করা কষ্ট সাধ্য হওয়ায় তিনি উক্ত সম্পত্তি যাহা নিম্নের উপশীলে বিশদ ভাবে বর্ণিত হইয়াছে তাহার জন্য এককেতা ন্যাস পত্র বা ট্রাস্ট দলিল করিতে ইচ্ছা প্রকাশ করিলে এবং তাহার পুত্র শ্রী মাধব চন্দ্র দাস মহাশয়কে উক্ত ন্যাস কৃত সম্পত্তির রক্ষনা বেফন পরিচালন স্বাক্ষর এবং স্বেচ্ছ ব্যবস্থাপনার জন্য অর্থাৎ ট্রাস্টী নিযুক্ত করিতে চাহিলে পর উক্ত শ্রী মাধব চন্দ্র দাস মহাশয় অর্থাৎ বর্তমান সম্মত হইলে পর উক্ত শ্রী কুঞ্জবিহারী দাস মহাশয় গত সন ১৩৭৮ সালের অগ্রহায়ন মাসের ২৮ তারিখে- এবং ইংরাজী সন ১৯৭১ সালের ডিসেম্বর মাসের ১৫ তারিখে এককেতা ন্যাস পত্র বা ট্রাস্ট দলিল সহি সম্পাদন ও রেজিস্ট্রী করিয়া দেন । যাহা জেলা ২৪ পরগণার আলিপুরের সদর সাবরেজিস্ট্রী অফিসের ইং সন ১৯৭১ সালের ১ নং বহির ১০২ নং ডন্যুমের

2003

M/S. Lakshmi Construction Pvt Ltd

11. Cracked Lane

Cal-68

21591

21

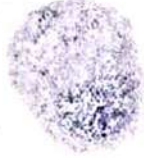
4000000 - 2000000

1000000

500000

1000000

2160000



Vertical handwritten text on the left side, possibly a signature or name.



Handwritten signature or initials, possibly '8.591'.

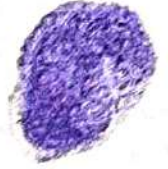
APPROVAL, SOUTH EAST-PADDANAG



( १ )

১৬/১০/১৯৪৮

১৬/১০/১৯৪৮



২৩৭ হইতে ২৪০ নং পৃষ্ঠায় ৪২৭৯ নং দলিল রূপে নথি ভুক্ত হইয়াছে এবং  
 তদবধি উক্ত শ্রী কৃষ্ণ বিহারী দাস মহাশয় উক্ত সম্পত্তিতে সুত্ত্বহীন ও দখলচ্যুত  
 হইয়েন এবং এএ কোবালিনার ১ নং দাতাগ্রী মাধব চন্দ্র দাস তাহাতে অছিন্নরূপে বা  
 ট্রাস্টী রূপে সুত্ত্ববান ও দখলিকার হইয়া নিয়োক্ত সর্ব সাপেক্ষে তাহার নাম  
 পশ্চিম বঙ্গ সরকারের রাজস্ব বিভাগে নিজ নাম পতন করিয়া এবং উক্ত জমি  
 জমার জন্য ধার্য খাজনাদি আদায় দিয়া তাহাতে ভোগ দখলিকার আছেন ।  
 উক্ত ন্যাস পত্রানুযায়ী নিয়োক্তীয় অছি শ্রী মাধব চন্দ্র দাস তাহার পিতা কৃষ্ণ -  
 বিহারী দাস এবং যাতা শ্রীমতি আমদিনী দাস , অর্থাৎ ২ নং কোবালা দাতা  
 জীবিতকালতক উক্ত জমি জমা বিক্রয় করিবার অধিকারী হন নাই এবং উক্ত জমি  
 জমা হইতে উদ্ভূত আয় যথা ফলমূল বিক্রয় বৃক্ষছেদন এবং বিক্রয় এবং চাষাদি  
 হইতে উদ্ভূত আয় উক্ত শ্রী কৃষ্ণ বিহারী দাস মহাশয় এবং তাহার অবর্তমানে

2003

~~M/S Bahari Construction Pvt Ltd~~

~~11 Crooked Road Cal 69~~

~~Corporate Director~~

2/5/91

28

4 e 5000 2000

1000

5000

1000

21600




3

REG. DISTRICT DDD-REGISTERED

MAHARASHTRA GOVT RA-PADODANAN

2/5/91

শ্রী কৃষ্ণবিহারী দাস  
অধিকারী  
২: ১৯৩০



( ৮ )

তাহার বৈধব্য পত্নী ২ নং কোবালা দাত্রী প্রাপ্ত হইবেন ।

এফলে- প্রকাল থাকে যে - ৩৬ কোবালা দাতা ও দাত্রীর পিতা ও স্ত্রী-  
শ্রী কৃষ্ণবিহারী দাস মহাশয় গত বাংলা ১৩৬০ সালের অগ্রহায়ন মাসের  
তারিখে লোকচরিত হইয়াছেন এবং ২ নং কোবালা দাত্রী এফলে- যে সমস্ত স্মরণ  
অধিকার ও আয় তাহার স্ত্রীর অধিকারে ছিল তাহা ২ নং কোবালা দাত্রীর উপর  
বর্তাইয়াছে ।

এফলে- ১ নং কোবালা দাতা ও ২ নং কোবালা দাত্রী উভয়ের নগদ অর্থের  
বিশেষ প্রয়োজন হওয়ায় এবং ন্যায় উত্তম সম্পত্তি হইতে কোন ও আয় না থাকায়  
এবং উহা বর্তমান পারিপার্শ্বিক রক্ষনা বেফন করা দুরূহ হওয়ায় উক্ত সম্পত্তি এবং  
বৃহৎ দায় রূপে পরিগণিত হইতেছে । এমতাবস্থায় আমরা উভয় কোবালা দাতা ও  
দাত্রী নিজ নিজ প্রয়োজন ও স্বার্থ চিন্তা করিয়া এবং উক্ত সম্পত্তি রক্ষনা বেফনের  
কোন রূপ স্থির করিতে না পারিয়া এবং নিজ নিজ স্বার্থে ও বিবেচনায় উক্ত সম্পত্তি  
বাজারে ন্যায় দরে বিক্রয় করিয়া দিবার মনস্ক করিয়া ঘোষণা করিয়াছি ।

এফলে ২ নং কোবালা দাত্রী তাহার উপর ন্যায় পত্র বা ট্রাস্ট ডিডু বর্ণিত  
অধিকার তিনি জেছায় এবং ১ নং কোবালা দাতা পত্র শ্রী মাধব চন্দ্র দাস মহাশয়  
দ্বারা প্রভাবিত ও প্ররোচিত না হইয়া এবং অন্য কোন ও ব্যক্তি বা ব্যক্তি গণ দ্বারা  
প্রভাবিত প্ররোচিত বা ভীতি প্রদর্শিত না হইয়া নিজ স্বার্থে উক্ত অধিকার সমূহ চিরতরে  
চ্যাপ করিনাম এবং আমি ভবিষ্যতে ঐ সকল স্মরণ স্মৃতি বা অধিকার দাবী করিব



5  
U.S. DISTRICT COURT - REGISTERED  
WOOD, SOUTH 24-PADARANAL

8591

( ১ )

স্বাক্ষরিত  
স্বাক্ষরিত  
স্বাক্ষরিত

না এবং নিজ ইচ্ছায় এবং নিজ স্বার্থে এবং প্রয়োজনে সূতঃ প্রবৃত্তি হইয়া আমি  
এ কোবালায় ২ নং কোবালার দাত্রী হিসাবে সহি সম্পাদন করিতে সম্মত হইয়াছি  
প্রকাশ থাকে যে - উক্ত সম্পত্তিতে কেবল যাএ আমাদের ১ ও ২ নং কোবালার  
দাত্রী ও দাত্রী সূত্র দখল এবং অধিকার আছে। আমার অপর ভ্রাতাও ভগিনী গনের  
এবং আমার পুত্র গণ বা কন্যাগণের কিছূ যাএ সূত্র , স্বামিত্ব , অধিকার  
আইনানুগ অন্য কোন ও প্রকার সংশ্লিষ্ট বা অধিকার নাই ।

এক্ষেপে- প্রকাশ থাকে যে - আমাদের নিম্নের উপশীল বর্ণিত ১৪২ শতক মধ্যে  
১১০ শতক সম্পত্তি বিক্রয় করিবার ইচ্ছা ঘোষণা করিলে পর মের্সিস পাহাড়ী  
কনস্ট্রাকশন প্রাইভেট লিমিটেড নামে ভারতীয় কোম্পানী আইন মোতাবেক সংগঠিত  
একটি সংস্থা যাহার প্রধান কার্যালয় ও রেজিস্টার্ড অফিস ১১ নং ক্রুকেডলেন ,  
কলিকাতা - ৬১ অবস্থিত তাহার পক্ষ হইতে উক্ত সম্পত্তি বিক্রয় করিবার পুস্তাব  
করিয়া উক্ত সম্পত্তির পন মোট ১,৫০,০০০ এক লক্ষ পঞ্চাশ হাজার টাকা আমায়  
দিতে চাহিলে আমরা কোবালার দাত্রী ও দাত্রীগণ তাহার যাচাই পূর্বক উক্ত মূল্য  
বর্তমানে বাজারে প্রাপ্ত বড় ন্যায় ও সর্বোচ্চ মূল্য প্রাপ্তব্য বলিয়া সিদ্ধান্ত  
করিয়া তাহার পুস্তাব মানহুদ গ্রহন করিয়াছি এবং আমরা ঐ সম্পত্তি সাফ বিক্রয়  
কোবালার মারফত বিক্রয় করিবার ইচ্ছা উক্ত মের্সিস পাহাড়ী কনস্ট্রাকশন প্রাইভেট  
লিমিটেডকে জ্ঞাত করাইয়াছি ।



REG. DISTRICT 600-REGISTRAR  
MIDWIL SOUTH 24-PADARAN

B  
8.5.9!

১৩১৩১৩১৩১৩  
১৩১৩১৩১৩১৩  
১৩১৩১৩১৩১৩

( ১০ )

এমণে আমরা আর ও প্রকাশ প্রচার ও ঘোষণা করিতেছি যে নিম্ন তপশীলের বর্ণিত সম্পত্তি যথাক্রমে আমার সুগীয় পিতা এবং আমার স্বামীর স্মরণার্থে সম্পত্তি এবং তিনি বাংলা সন ১৩৭৮ সালের আশ্বিন মাসের ২৮ তারিখে এবং ইং রাজী সন - ১৯৭১ সালের ডিসেম্বর মাসের ১৫ তারিখে যে ন্যাস পত্র সহ সম্পাদন ও রেজিস্ট্রী করিয়াছেন সেই দিন পর্যন্ত উক্ত একমাত্র অধিকারী এবং সুত্ত, স্বামিত্ব, সহ ভোগ দখলকার ছিলেন এবং তৎপরে ১ নং কোবালা দাতা ঐ ন্যাস কৃত সম্পত্তির অর্ধে হিসাবে তাহাতে সুত্তবান ও ভোগ দখলিকার আছেন । আমি ২ নং কোবালা দাত্রী স্বীকার, ঘোষণা ও প্রচার করিতেছি যে - ঐ সম্পত্তিতে কোন দিন কোন রূপ সুত্তবান ও দখলকার ছিল না এবং বর্তমানে ও নাই এবং আমি কেবল যাত্র ন্যাস পত্রে বর্ণিত কতক গুলি সুবিধা ভোগের অধিকারী যাত্র এবং যাত্র আমি ত্র দিনের অন্যত্র আমার উক্ত অধিকার গুলি স্বাধীন ভাবে স্বেচ্ছায় এবং কাহারো দ্বারা প্রভাবিত প্রচারিত বা ভীতি প্রদর্শন ব্যতিরেকে আমার পত্রের ১ নং কোবালা দাতার অনুকূলে ত্যাগ করিবার বাসনা প্রচার এবং ঘোষণা করিয়াছি এবং এই কোবালায় আমি স্বেচ্ছায় ২ নং কোবালা দাত্রী রূপে যুক্ত হইয়াছি ।

আমরা কোবালা দাতা ও দাত্রী এতদ্বারা প্রকাশ ও প্রচার ঘোষণা করিতেছি যে - নিম্নের তপশীলে বর্ণিত বিক্রিত সম্পত্তি কেবল যাত্র আমার পূর্ণ অধিকার এবং আমার ২ নং কোবালা দাত্রীর সীমিত, অধিকার, ব্যতিরেকে অন্য কাহার ও কোন প্রকার অধিকার দখল সুত্ত স্বামিত্ব বা সংগ্রহ কখন ও ছিল না বর্তমানে ও নাই এবং যে কেহই আমাদের উত্তরাধিকার পত্র পৌত্র বা কন্যাগণ বা আমাদের গ্রাডমিনিস্ট্রের



AGRICULTURAL DISTRICT REGISTRATION  
SOUTH EAST-PANAYAN

8.5.91

স্বাক্ষরিত  
স্বাক্ষরিত  
স্বাক্ষরিত

( ১১ )

একজিকিউটার , আছি বা যে কেহই তা কোন ও অধিকারে আমাদের মাধ্যমে নিয়ন্ত্রণ  
তপশীল বর্নিত সম্পত্তি দাবী করিবে তাহা সর্বদালতে এবং সর্বত্র নামঞ্জুর বাতিল  
হইবে এবং আমি ১ নং কোবালা দাতা শ্রী মাধব চন্দ্র দাস এতদ্বারা প্রচার প্রকাশ ও  
ঘোষণা করিতেছি যে - একমাত্র আমার মাতা শ্রীমতি আমদিনী দাস ,  
২ নং কোবালা দাত্রীর মাত্র কিছু সীমিত অধিকার ছিল যাহা তিনি তা কোবালায়  
পূর্বোন্নিখিত মতে আমার অনুরূপে ত্যাগ করিয়াছেন এবং আমার একমাত্র উত্তর সম্পত্তি  
বিক্রয় করিবার উত্তম সুত্র সুামিত্য ও দখল আছে যাহা সর্বত্র ও সর্বদালতে প্রহনযোগ্য  
একমাত্র আমার পুত্রীমাতা ঠাকুরানী এই কোবালায় ২ নং কোবালা দাত্রীরূপে  
যোগদানে সম্মত হওয়ায় ঐ সম্পত্তি বর্তমানে সম্পূর্ণ নির্দায় ও নির্দোষ অবস্থায় প্রাপ্ত  
হইয়াছে ।

আমরা কোবালা দাতা ও দাত্রী প্রকাশ প্রচার ও ঘোষণা করিতেছি যে নিয়ন্ত্রণ  
তপশীল বর্নিত এবং বর্তমান কোবালার উত্তর সম্পত্তি সম্পূর্ণ নির্দায় ও নির্দোষ  
অবস্থায় আছে এবং আমার এই সম্পত্তি নইয়া কোন ও ব্যক্তি সংস্থা বা প্রতিষ্ঠানের  
সহি কোন ও রূপ ব্যক্তি গত চুক্তিতে আবদ্ধ হই নাই বা কাহাকেও কোন রূপ  
বহুদাবস্ত ভাড়া বা ব্যবহারের অনুমতি দিই নাই । ঐ সম্পত্তি আইন মোতাবেক  
দখল করিবার জন্য সি এম ডি এ ন্যাড একইজিসন কালেকটার বাসি এম পি সি  
আই টি বা অন্য কোন প্রতিষ্ঠান ঐ জমি দখল নইবার বিজ্ঞপ্তি জারি করেন নাই এবং  
ঐ সম্পত্তি বিক্রয় করিবার বিরুদ্ধে কোন ও নিষেধাজ্ঞা বা আদেশ প্রকাশ প্রচারিত বা



AGRI. DISTRICT NON-REGISTERED  
MUNICIPAL BOUND 24-PANDEMAN

2591

( ১২ )

১৯৮৩-৮৪  
১৯৮৩-৮৪  
১৯৮৩-৮৪

ঘোষিত হয় নাই বা কোন ও রূপে উক্ত সম্পত্তি দায়াবদ্ধ ক-ধক বা নিজ দিগের  
বা অন্য কাহার ও কর্ত্ত প্রভৃতির জন্য কোন ও ব্যাঙ্ক , ইনসিওরেন্স বা কোন ও  
অর্থলগ্নিকারী সংস্থা বা কেন্দ্রীয় বা রাজ্য সরকারের নিকট জামিন সুরূপ নাই ।

আর ও প্রকাশ থাকে যে - আমাদের উপরোক্ত উক্তি সমূহের মধ্যে যদি কোন ও  
উক্তি বা উক্তি সমূহ মিথ্যা তথ্যতা বা প্রতারণা মূলক বলিয়া প্রমাণিত হয় তাহা  
হইলে আমরা উভয়ে আদালতে দায়রার সৌপর্দ হইব এবং আপনার দিযুত জমির  
মূল্যের সম্পূর্ণ টাকা ফেরত দিতে বাধ্য থাকিলাম এবং আমাদের পুত্র পৌত্রাদি ও  
ওয়ারেশান গণ ক্রমে সকলেই আমাদের কার্যাদি দ্বারা বাধ্য থাকিবে এবং মূল্য  
ফেরত দিতে এবং কোবালা গ্রহিতা ইচ্ছানুযায়ী সমমূল্যের সম্পত্তি পাইবার অধিকারী  
হইবেন ।

আর ও প্রকাশ থাকে যে - অত্র কোবালা সহি সম্পাদন এবং রেজেষ্ট্রি হইবার  
পর যদি কোবালা গ্রহিতার স্ত্রী স্মৃতি ও অধিকার দৃঢ়তর এবং সহদহ মৃত্ত ও ভ্রম  
সংশোধন করিবার জন্য অন্য সহায়ক দলিল সহি সম্পাদন ও রেজেষ্ট্রি করিবার  
প্রয়োজন হয় সে ক্ষেত্রে আমরা এবং আমাদের অবর্তমানে আমাদের পুত্র পৌত্রাদি  
ওয়ারেশান গণ ক্রমে অপর ব্যক্তি ঐ প্রকার সহায়ক দলিল সহি সম্পাদন ও রেজেষ্ট্রি  
করিয়া দিতে বাধ্য থাকিব ও থাকিবে এবং আপনি ঐ সহায়ক দলিলের জন্য প্রয়োজনীয়  
যাবজীয় ব্যয়ভার বহন করিবেন ।

এক্ষণে - আপনি কোবালা গ্রহিতা খরিদা সূত্রে নিম্নের উপশীল বর্ণিত সম্পত্তির  
এবং অধিকারী হইলেন এবং পুত্র পৌত্রাদি ও ওয়ারেশান গণ ক্রমে মদুছা ভোগদখল



AGRICULTURE SUB-REGISTERED  
CIVIL SERVICE COMMISSION

8.5.91

স্বাক্ষরিত  
স্বাক্ষরিত  
স্বাক্ষরিত

দান বিক্রয় ক্রয়াদি কার্যাদি করিতে থাকুন, তাহাতে আমরা বা আমাদের পুত্র  
পৌত্রাদি ক্রমে ও ওয়ারেশানগণ ক্রমে বা আমাদের নাম ব্যবহারে অন্য কেহই কোন ও  
প্রকার ওজরআপত্তি বা কোন রূপ বাধা সৃষ্টি করিতে পারিব না বা পারিবে না এবং  
করিলে তাহা আইন যোগ্য অপরাধ বলিয়া পরিনিত হইবে এবং তাহাদের ঐ জমি জমা  
ক্ষয়ীয়া যাবতীয় দাবী সর্বতো ভাবে ও সর্বত্র অগ্রাহ্য নাযজুর ও প্রত্যাখ্যাত হইবে ।

এতদর্থে স্মৃশ শরীরে এবং স্মৃশ মস্তিষ্কে ক্ষেত্রায় স্বাধীন ভাবে বিচার বিবেচনা  
করিয়া সূত্র প্রনোদিত হইয়া কাহারও দুরি প্রভাবিতবা, প্ররোচিত না হইয়া নিম্নের  
জাম্বত চুক্তি যতে সম্পত্তির মূল্য বৃদ্ধিয়া পাইয়া ও কোবানার মর্ম সম্যক বৃদ্ধিয়া  
ও দলিল নিম্ন লিখিত সাক্ষীগণের সাক্ষাতে সহি সম্পাদন করিয়া দিলাম । ইতি তাং ইং  
১৯৯৯ সালের ৮ ৩ ১৯  
১৯৯৯ সালের ৮ ৩ ১৯

: - উপশীল বিক্রিত সম্পত্তির পরিচয় : -

\*\*\*\*\*

স্বাক্ষরিত  
Ref.  
ROR

জেলা দক্ষিণ ২৪ পরগণা, খানা - রিজেন্ট পার্ক, সারবেরেজেষ্টিটি অফিস আলিপুর, মৌজা - ব্রহ্মপুত্র গ্রামে-  
জে : এল : নং - ৪৮, সাবেক খতিয়ান নং ১৪১, হাল - খতিয়ান নং - ৬৬২ দাগ  
নং ৬৬৭ আট শত সাতমটি নং দাগে .৪২ শতক মধ্যে .১০ শতক সমান ৬ ছয় কাঠা  
২ দুই ছটাক ৩৩ ডেগ্রি বর্গফুট বাগান জমি যাহা হাল কলিকাতা মিউনিসিপ্যাল  
কর্পোরেশানের ১১১ নং ওয়ার্ড ভুক্ত কলিকাতা ৭০০০৬৪ সম্পত্তি মায়া সর্ব বিধ ইজমেন্ট  
অধিকার এবং অনুমতি যাহা উক্ত সম্পত্তি সহিত অবিলম্বে রূপে সংশ্লিষ্ট ও সংবন্ধ এবং  
উক্ত সম্পত্তি ভোগ দখলের জন্য অবশ্য প্রয়োজনীয় এবং আবশ্যিক উসমুদায় অধিকার



AMERICAN DISTRICT OF COLUMBIA  
POST OFFICE  
1908. SOUTH 24-PARADISE  
8. 591

( ১৪ )

স্বাক্ষরিত  
স্বাক্ষরিত  
স্বাক্ষরিত



সমস্ত সম্পত্তি ওএ দিনের কোথালো ডুক বিক্রিত সম্পত্তি হইতেছে ।

উক্ত বিক্রিত সম্পত্তিতে বর্তমানে- ফল ফুলের চাষাবাদ দ্বারা ব্যবহৃত হইতেছে ।

ওএ দিন সাথ প্রখ্যাত নক্সায় " নান " রডের সী মারেখা দ্বারা প্রদর্শিত ও চিহ্নিত রহিন । ওএ নক্সা ওএ দিনের একাংশ বলিয়া সর্ব স্থানে সর্ব প্রকাশ অফিস আদানতে গণ্য হইবে ।

- : উপস্থিত চৌহদ্দ : -

-----

উত্তর : - পাট অফ দাগ নং - ৬৬৭ ।

দক্ষিণ : - পাট অফ দাগ নং - ৬৬৭ ।

পূর্ব : - দাগ নং - ৬৬৬ । যৌজা ব্রহ্ম পুর ।

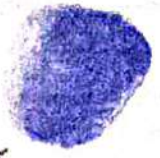
পশ্চিম : - পাবলিক রোড ।



DISTRICT NON-REGISTERED  
MADRID, SOUTH 24-PARRANAS

8.591

শ্রীমতী ব্রজেন  
 আনন্দী কামা  
 ডি. মাস্টার



( ১৫ )

এএ দিনিন বার না ভাষায় পাঠ  
 করাইয়া এএ দাটা ও দাত্রীদুয়কে  
 ময়্য' অবগত করাইনাম এং উহারা  
 ময়্য' সম্যক সম্পূর্ণ রূপে অবগত  
 হইলেন ।

সাক্ষর :- *B. S. Ghosh*  
 কলিকাতা ১০/১১/৩৩

ইসাদি :-  
 \*\*\*\*\*

১) *শ্রীমতী ব্রজেন কামা*  
 কলিকাতা ১০/১১/৩৩

২) *শ্রীমতী ব্রজেন কামা*  
 কলিকাতা ১০/১১/৩৩

৩) *24/11 Moor Avenue*  
*Cal-40*

মুসাবিদা কারক :- *Baendrasatya*  
 Advocate.  
 Aupar Juger Court.

টাইপ কারক :-

*শ্রীমতী ব্রজেন*  
 কলিকাতা, আনন্দী কামা


কলিকাতা - ১৭ ১১



2

ಕರ್ನಾಟಕ ರಾಜ್ಯ ಸರ್ಕಾರ  
MYSORE SOUTH 24-PARRANAS

8.591

  
 \_\_\_\_\_  
 \_\_\_\_\_  
 \_\_\_\_\_

( ১৬ )

- : উপশীল টাকার জায় : -


অত্র কোথানা গ্রহিতা মেগাস পাহাড়ী কনস্ট্রাকশন ( প্রাইভেট ) লিমিটেড এর  
 নিকট হইতে ১, ৫০.০০০, এক লক্ষ পঞ্চাশ হাজার টাকা নিম্নের উপশীল ভূমি  
 .১০ দশ শতক জমি বিক্রয় বাবদ সর্ব মোট -

- ১) বাই পে অর্ডার নং: ০০২৪৭৭                      তারিখ - ৮.৫.১১ - ৭৫,০০০, টাকা ,
- ২) পে অর্ডার নং - ০০২৪৭৮                      তারিখ - ৮.৫.১১ - ৭৫,০০০, টাকা ,

কম্প্রহ এফ এনাবাবাদ - স্রাঙ্ক

মোট ১, ৫০.০০০, একলক্ষ পঞ্চাশ

হাজার টাকা মাত্র ।

  
 \_\_\_\_\_  
 \_\_\_\_\_

ইসাদি : -  
 . . . . .

১) \_\_\_\_\_  
 \_\_\_\_\_  
 \_\_\_\_\_

২) \_\_\_\_\_  
 \_\_\_\_\_

৩) \_\_\_\_\_  
 24/1 MOOR AVENUE  
 Cd=40

\_\_\_\_\_



REG. COMPANY NON-REGISTRATION  
BHOPL, SOUTH 24-PADMANAB

15/11



REG. COMPANY NON-REGISTRATION  
BHOPL, SOUTH 24-PADMANAB

*[Handwritten signature]*

Book No- 2  
Volume No- 13  
Pages 364 to- 376  
Being No- 232  
for the year 1991

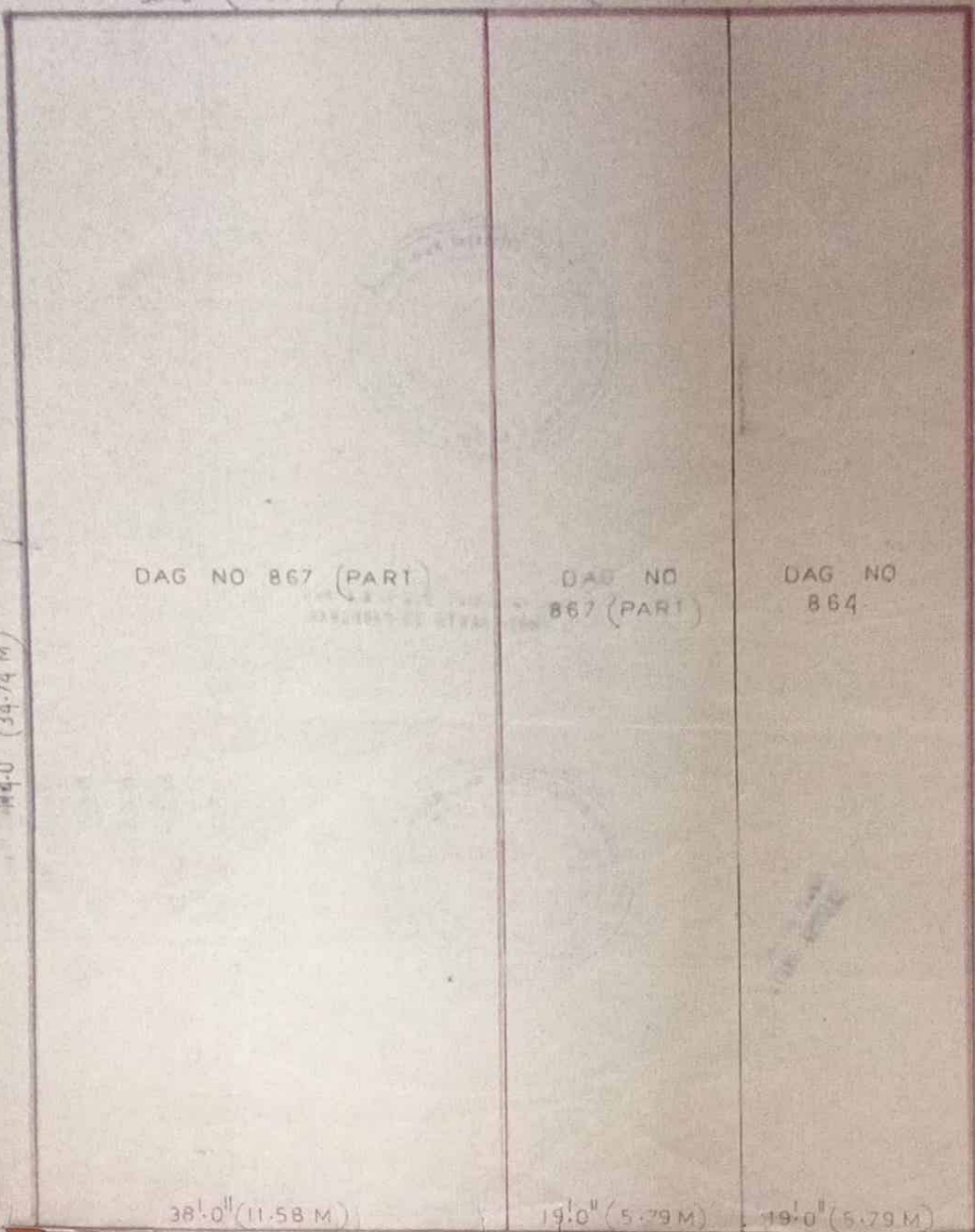
*[Handwritten signature]*

0157

MOUZA BRAHMAPUR SHEET NO 2, J.L. NO 48, P.S. REGENT PARK,  
 DIST. 24 PARGANAS (SOUTH), DAG NO 867 AND 864,  
 CALCUTTA MUNICIPAL CORPORATION, WARD NO 111

DAG NO 866

38'0" (11.58 M)      19'0" (5.79 M)      19'0" (5.79 M)



(PART)  
 DAG NO  
 867.  
 34'0" (10.36 M)

DAG NO 863

38'0" (11.58 M)      19'0" (5.79 M)      19'0" (5.79 M)

23'7" (7.2 M) WIDE PUBLIC ROAD

শ্রীমতী সত্যমিত্রা দেবী

LAND SOLD = Bordered red,  
 ল্যান্ড সোল্ড = বর্ডার করা  
 রেড লাইনে

DAG. NO. - 867 & 864  
 AREA - 0.10 ACRE



ADDITIONAL DISTRICT SUB-REGISTRAR  
ALIPORE, SOUTH 24-PARGANAS

১৫৯১



ADDITIONAL DISTRICT SUB-REGISTRAR  
ALIPORE, SOUTH 24-PARGANAS

*[Handwritten signature]*

Book No. *21*  
Volume No. *13*  
Pages *2* to *363*  
Being No. *236*  
for the year *1891*

(Seal)

*Paris*